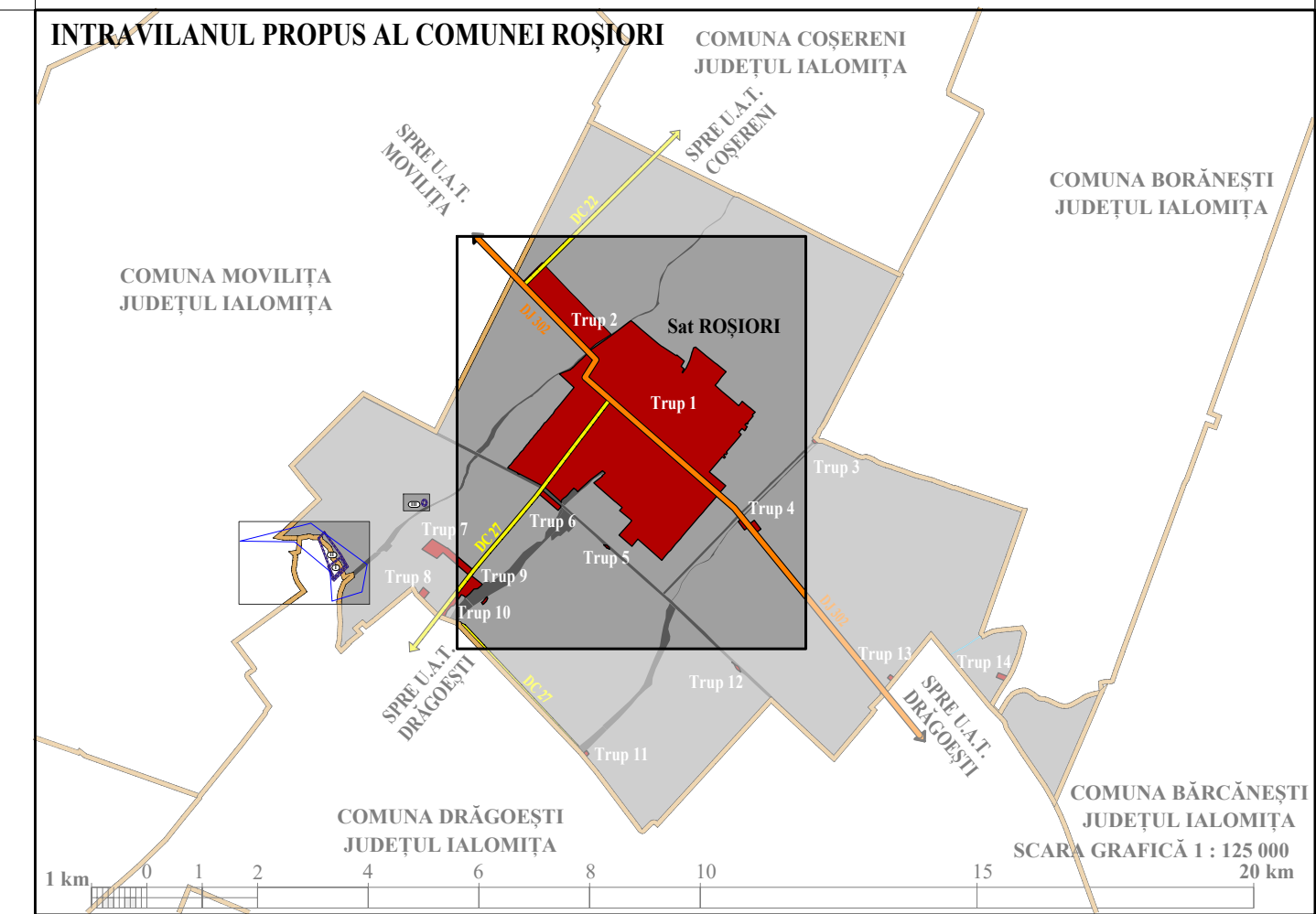
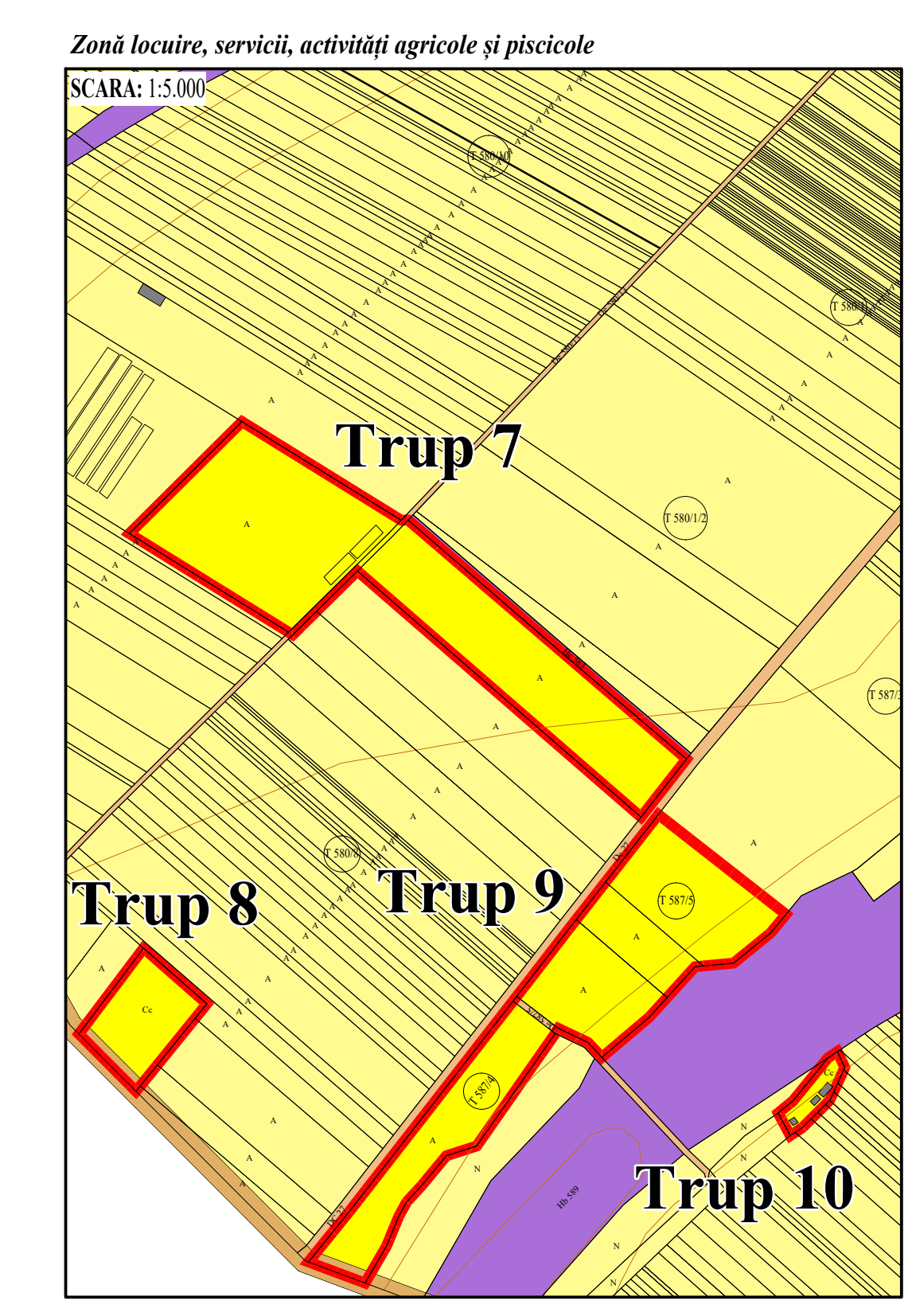
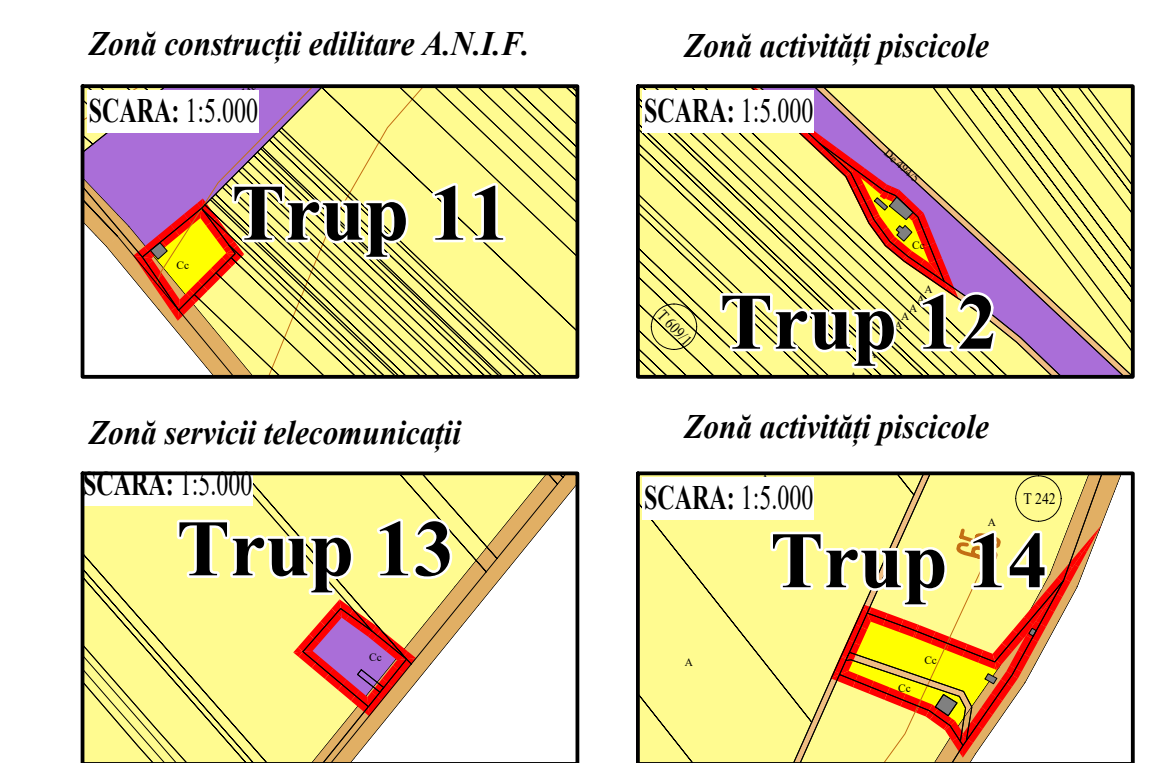
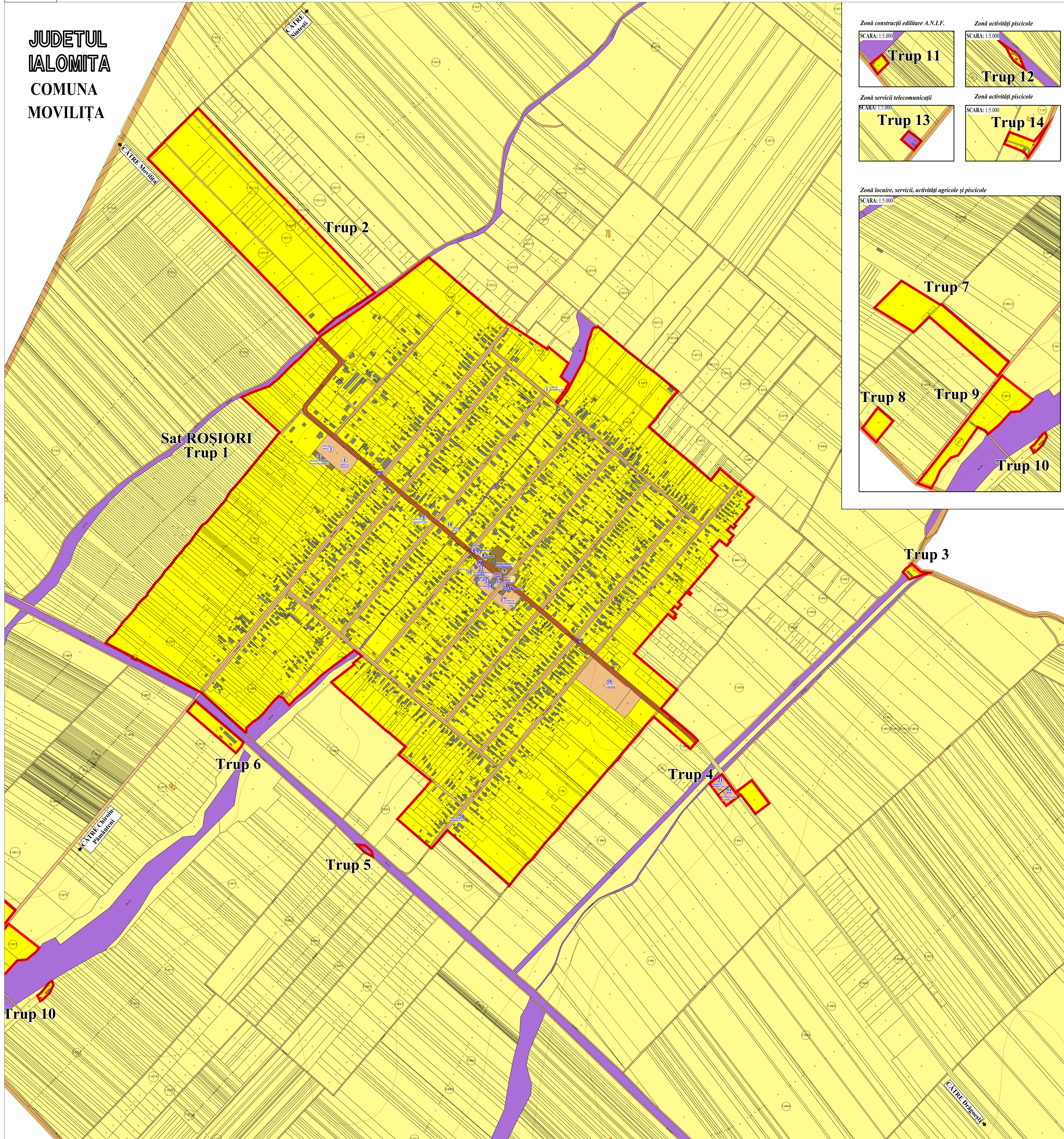


JUDETUL IALOMITA
COMUNA MOVILIȚA



LEGENDĂ

- LIMITE**
- LIMITA TERITORIULUI ADMINISTRATIV AL UNITĂȚII TERRITORIALE DE BAZĂ - COMUNA ROȘIORI
 - LIMITĂ INTRAVILAN PROPUS
- TIPURI DE PROPRIETATE ASUPRA TERENURILOR DIN INTRAVILAN**
- A. DOMENIU PUBLIC**
- TERENURI DOMENIU PUBLIC DE INTERES NAȚIONAL
 - TERENURI DOMENIU PUBLIC DE INTERES JUDEȚEAN
 - TERENURI DOMENIU PUBLIC DE INTERES LOCAL
- B. DOMENIU PRIVAT**
- TERENURI DOMENIU PRIVAT DE INTERES NAȚIONAL
- C. PROPRIETATE PRIVATĂ**
- TERENURI PROPRIETATE PRIVATĂ A PERSOANELOR FIZICE SAU JURIDICE DIN INTRAVILAN
 - TERENURI PROPRIETATE PRIVATĂ A PERSOANELOR FIZICE SAU JURIDICE DIN EXTRAVILAN
- ELEMENTE ALE REAMBULĂRII TOPOGRAFICE**
- TI TARLALE
 - A, F, L, P, PD CATEGORIE DE FOLOSINȚĂ
 - CONSTRUCȚII
 - CURBE DE NIVEL

- OBIECTIVE DE UTILITATE PUBLICĂ**
nr. SAT ROȘIORI
- 1) Stație de pompare a apei
 - 2) Biserica Sf. Nicolae Parohia Roșiori 2
 - 3) Teren sport
 - 4) Tabără de sinistrați
 - 5) Stație de pompare a apei
 - 6) Poliție
 - 7) Dispensar Uman
 - 8) Farmacie
 - 9) Biserica Adormirii Maicii Domnului
 - 10) Puț foraj
 - 11) Școala gimnazială „Maica Domnului” și Grădiniță
 - 12) Primărie și Poștă
 - 13) Gospodărie de apă
 - 14) Puț foraj
 - 15) Cămin Cultural și Bibliotecă
 - 16) Monument
 - 17) Stație de pompare a apei
 - 18) Sală de sport
 - 19) Cimitir
 - 20) Stație de pompare a apei
 - 21) Ramplă de transfer deșeurii
 - 22) Platformă de gunoi de grajd
 - 23) Stație de transport public

DOMENII	CATEGORIA DE INTERES			DIMENSIUNI	
	NATIONAL	JUDEȚEAN	LOCAL	SURFAȚĂ TEREN	LUNGIME
INSTITUTII PUBLICE SI SERVICII					
Primărie, Poștă			X	0,1152 ha	
Școala gimnazială „Maica Domnului”, Grădiniță			X	0,8562 ha	
Cămin Cultural, Bibliotecă			X	0,0743 ha	
Dispensar Uman			X	0,0510 ha	
Biserica Adormirii Maicii Domnului	X			0,6246 ha	
Biserica Parohiei Roșiori 2	X			0,1528 ha	
Farmacie			X	0,1152 ha	
GOSPODĂRIE COMUNALĂ					
Cimitir			X	2,5307 ha	
Ramplă de transfer deșeurii			X	0,2377 ha	
Platformă de gunoi de grajd			X	0,2364 ha	
CAI DE COMUNICATIE					
Drum județean 302		X		8,1635 ha	5,230 ml
Străzi și ulițe			X	59,4800 ha	43,211 ml
INFRASTRUCTURĂ MAJORĂ - EDILITARĂ					
Construcții A.N.L.F. (trup 3)	X			0,2038 ha	
Construcții A.N.L.F. (trup 5)	X			0,0844 ha	
Construcții A.N.L.F. (trup 12)	X			0,1419 ha	
SISTEME DE PROTECȚIA MEDIULUI					
Parc			X	0,3826 ha	
Teren sport			X	0,9600 ha	
SALVAREA, PROTEJAREA SI PUNEREA ÎN VALOARE A PARCURIOR NATURALE, REZERVATIILOR NATURALE SI A MONUMENTELOR NATURALE					
Balta Roșiori	X			9,0870 ha	
APĂRAREA TĂRII, ORDINEA PUBLICĂ SI SIGURANȚA NAȚIONALĂ					
Poliție			X	0,0510 ha	
Servicii telecomunicații Romatsa	X			0,2200 ha	

DENUMIRE PROIECT: **ELABORARE PLAN URBANISTIC GENERAL COMUNA ROȘIORI - JUDETUL IALOMIȚA**

PROIECTANT GENERAL:	SEMNĂTURĂ:	COORDONATOR P.U.G.:	SEMNĂTURĂ:
		Urb. Laura-Elena TUCAN	
S.C. DUAL STUDIO S.R.L. J 38/456/2008, CUI RO22677644		Atestat R.U.R. cu literele D, D3, D30, E	
ELABORATOR REAMBULARE TOPOGRAFICĂ:	PROIECTAT/ ÎNȚOCMIT:	SEMNĂTURĂ:	
S.C. KAD PROJECT SOLUTIONS S.R.L.	Urb. Erika BEREZCKI		
	Urb. Bucura CONSTANTINDE		
	Urb. Antonia PANATESCU		
	Urb. Andreea-Elena SAMOILA		
Ing. Georgescu Stefan Cristian, J 40/1703/16.03.2017, CUI 37057456			
DENUMIRE PLAȘA:	PROPRIETATEA ASUPRA TERENURILOR	SCARA: 1:5.000	PROIECT NR.: 13/05.12.2016
NUMĂR PLAȘA:	PLAȘA 5	DATA ELABORARE: SEPTEMBRIE 2020	
		BENEFICIAR:	PRIMĂRIA COMUNEI ROȘIORI